

Durch den Stein vom Lüttsche-Flößgraben

Datum: Samstag, 22.08.2020
Uhrzeit: 09:30 Uhr
Treffpunkt: Lüttsche-Talsperre, Parkplatz
An- und Abreise: Die Anreise ist nur mit PKW möglich und erfolgt über Frankenhain. Ab dem Ort ist die Lüttsche-Talsperre gut ausgeschildert. Der Parkplatz befindet sich am Zulauf in Richtung Oberhof.

Route: Lüttsche-Talsperre; Kleine Hohe Warte; Sieglitzgrund; Tragberg-Hütte; Ausgebrannter Stein; Eckardts Kopf; Sieglitzteich; Lüttsche-Talsperre

Länge: ca. 16 km
Anstiege: 250 Meter
Abstiege: 250 Meter

Sehenswertes: **Flößgraben**

In den Jahren von 1691 bis 1702 wurde ein 23 km langer Flößgraben vom Kehltal bei Oberhof bis nach Luisenthal vom Herzogtum Gotha angelegt. Dieser Graben wurde so errichtet, dass er die Gebiete vom Fürstentum Schwarzburg-Sondershausen mied.

Lüttsche-Talsperre

Diese wurde zur Versorgung der Deutschen Reichsbahn mit weichen Wasser für die Dampflokomotiven errichtet. Nunmehr dient die Talsperre hauptsächlich dem Tourismus. Sie ist ein Badegewässer und hat einen beliebten Campingplatz.

Mühlsteinbrüche

Das Gestein der Kleinen Hohen Warte hat ein Alter von 285 Mio. Jahre. Dabei handelt es sich um Quarzporphyr. Das feinkörnige und kristalline Gestein ist sehr abreiberesistent und wurde für die Herstellung von Mühlsteinen genutzt. Die Mühlsteinbrüche an der Lüttsche wurden 1519 erstmals urkundlich erwähnt.

Ausgebrannter Stein

Beim Bau des Flößgrabens stand im Bereich des Kehltals ein Felsen im Weg. Um dieses Hindernis zu bewältigen, musste ein 38 Meter langer Tunnel durch den Berg getrieben werden.

Versorgung: Versorgung aus dem Rucksack
Nach Beendigung der Wanderung wird an der Lüttsche-Talsperre eine Versorgung organisiert.

Wanderführer: Lutz Hähner, Wolfgang Nüchter



Anmeldung: bis Donnerstag, 20.08.2020
per E-Mail an wander-wolfgang@online.de

Hinweis: Diese Wanderung wird unter Beachtung der bestehenden Corona-Kontaktbeschränkungen durchgeführt. Ein Hygienekonzept liegt vor. Der Corona-Wegweiser des Deutschen Wanderverbandes findet Anwendung.
Alle Teilnehmer werden namentlich erfasst. Diese Erfassung wird nach 4 Wochen vernichtet.

Der Wander- und Freizeitverein e.V. ist ein im Landessportbund Thüringen organisierter Sportverein. Etwaige Personen-, Sach- und Folgeschäden, soweit diese nicht durch Versicherungsleistungen abgedeckt sind, werden nicht gewährt.

Kosten: Es handelt sich um eine vereinsinterne Wanderung. Startgelder für Vereinsmitglieder entfallen. Gäste sind willkommen.

Wolfgang Nüchter

lizenzierter Wanderführer des Deutschen Wanderverbandes
und Jugendwanderführer der Deutschen Wanderjugend



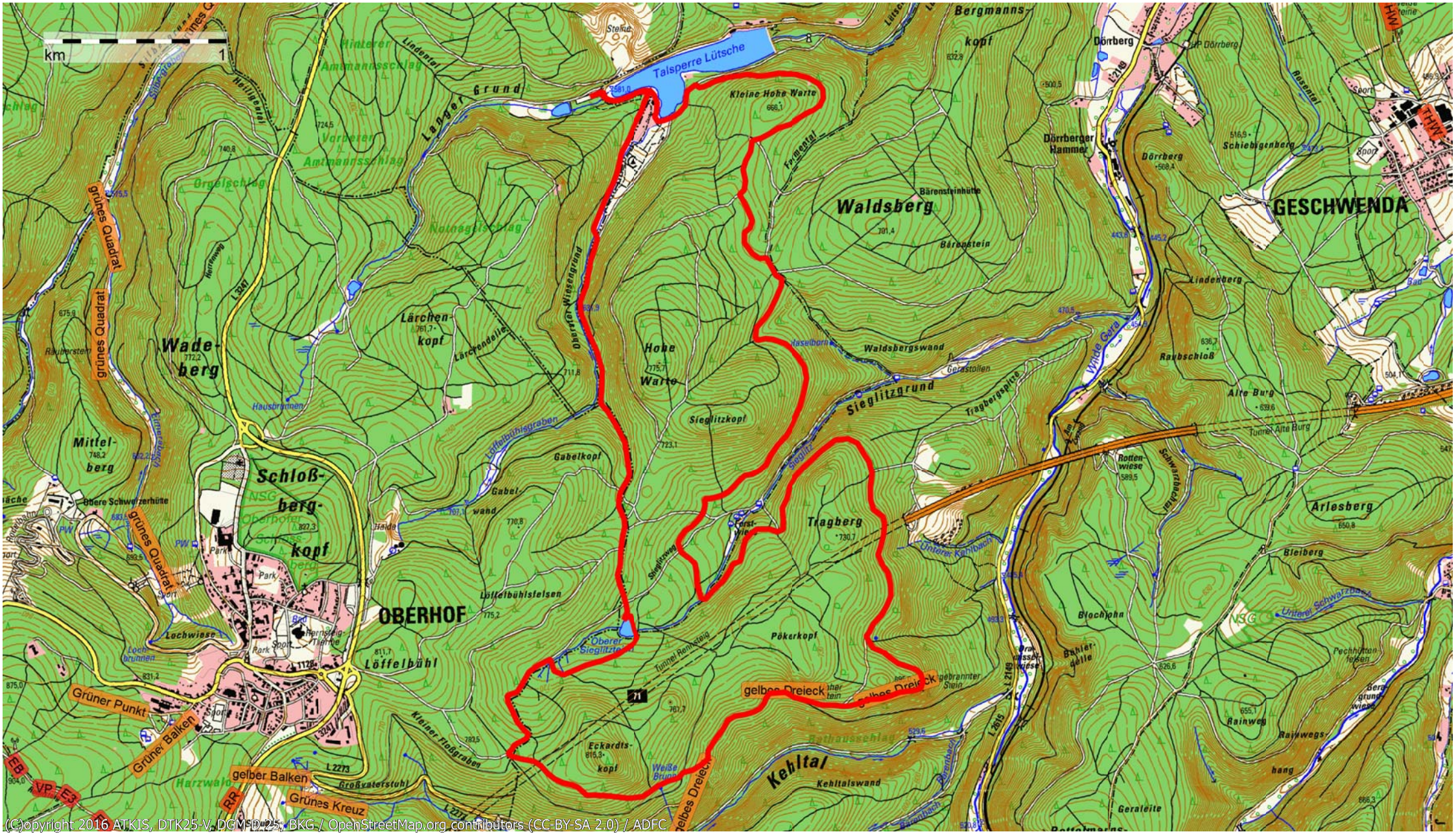
Sieglitzteich

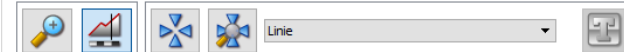


Blick ins Tal der Wilden Gera

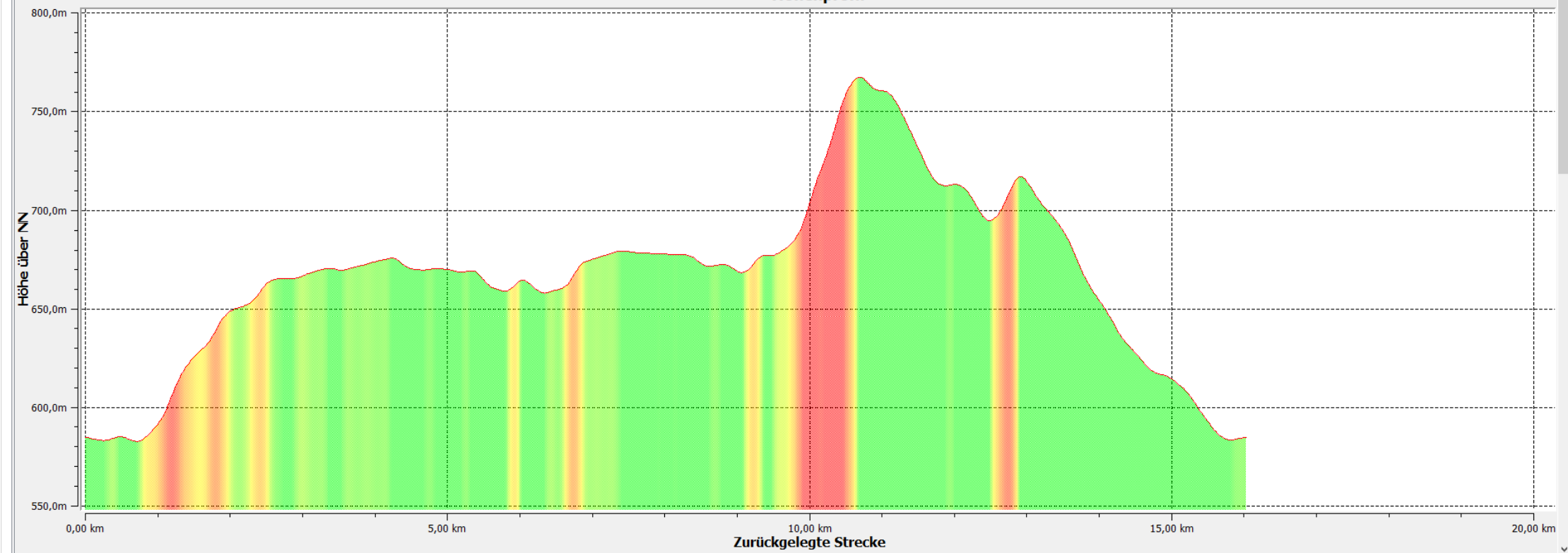


Lütsche-Talsperre





Höhenprofil



Legende / Werte an Positionsmarke

Linie

Länge :	16,0 km	Anzahl Kontrollpunkte :	285	Tourdauer :	4:18:21	Durchschnittsgeschw. :	3,7 km/h
Höchster Punkt :	767,4 m	Maximale Steigung :	12,3 %	Summe Steigungen :	248 m	Maximale Geschw. :	4,0 km/h
Tiefster Punkt :	582,8 m	Stärkstes Gefälle :	8,8 %	Summe Gefälle :	248 m	Minimale Geschw. :	2,8 km/h