


## Zum Kickelhahn

Datum: Samstag, 17.10.2020  
Uhrzeit: 10:00 Uhr  
Treffpunkt: Parkplatz im Bereich Waldgasthaus Auerhahn  
98694 Stützenbach, Auerhahnstraße 50  
An- und Abreise: Anfahrt mit PKW - keine öffentlichen Verkehrsmittel  
Mitfahrmöglichkeiten in meinem PKW ab Arnstadt sind begrenzt vorhanden

Route: Auerhahn - Finsteres Loch - Jagdhaus Gabelbach - Kickelhahn - Großer Herrmannstein - Hirtenwiese - Auerhahn

Länge: ca. 13 km  
Anstiege: 380 Meter  
Abstiege: 380 Meter

Sehenswertes: **Finsteres Loch**  
Dies ist eine bewaldete Felsenschlucht mit einem kleinen Bergbach. Bekannt wurde dieser Ort durch ein Gedicht von Johann Wolfgang Goethe, der ein Jagdlager am Fuße eines Felsen poetisch verarbeitete.



*Herrmannstein*

### **Knöpfelstaler Teich**

Dabei handelt es sich um einen Flössteich im Tal der Schorte. Er wurde bereits im Jahre 1587 als Stauweiher erwähnt.

### **Kickelhahn (861 m)**

Er ist der Hausberg von Ilmenau. Auf dem Berg befindet sich ein Aussichtsturm, der zurzeit renoviert wird.

### **Großer Herrmannstein**

Der Felsen ist nach dem Ritter Hermann v. Witzleben (1340-1393) benannt. Ausgrabungen haben belegt, dass dort eine Burg auf dem Felsen stand.

Eine Stahlterre führt auf den Felsen und einer Aussichtsplattform.

Versorgung: Versorgung aus dem Rucksack  
Einkehrmöglichkeiten bestehen auf dem Kickelhahn sowie am Schluss der Wanderung im Waldgasthaus Auerhahn. Eine Reservierung wurde bisher nicht vorgenommen.

Anmeldung: Donnerstag, 15.10.2020  
per E-Mail an [wander-wolfgang@online.de](mailto:wander-wolfgang@online.de)

Hinweis: Diese Wanderung wird unter Beachtung der bestehenden Corona-Kontaktbeschränkungen durchgeführt. Ein Hygienekonzept liegt vor. Der Corona-Wegweiser des Deutschen Wanderverbandes findet Anwendung.  
Alle Teilnehmer werden namentlich erfasst. Diese Erfassung wird nach 4 Wochen vernichtet.

Der Wander- und Freizeitverein e.V. ist ein im Landessportbund Thüringen organisierter Sportverein. Etwaige Personen-, Sach- und Folgeschäden, soweit diese nicht durch Versicherungsleistungen abgedeckt sind, werden nicht gewährt.


Kosten: Es handelt sich um eine vereinsinterne Wanderung. Startgelder für Vereinsmitglieder entfallen. Gäste sind willkommen.

## *Wolfgang Nüchter*

lizenzierter Wanderführer des Deutschen Wanderverbandes  
und Jugendwanderführer der Deutschen Wanderjugend



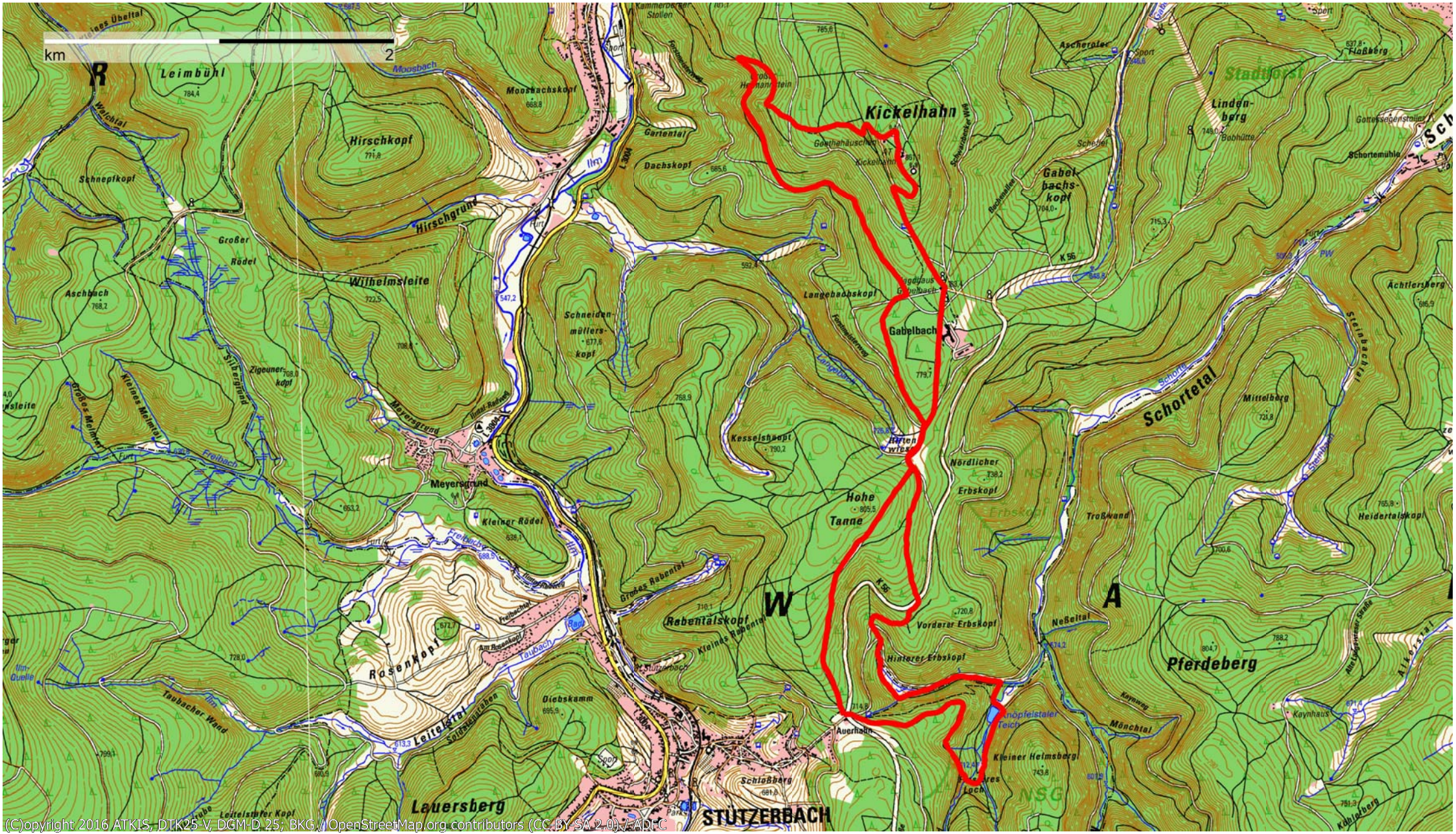
*Goethehäuschen*



*Historischer Jagdschirm*

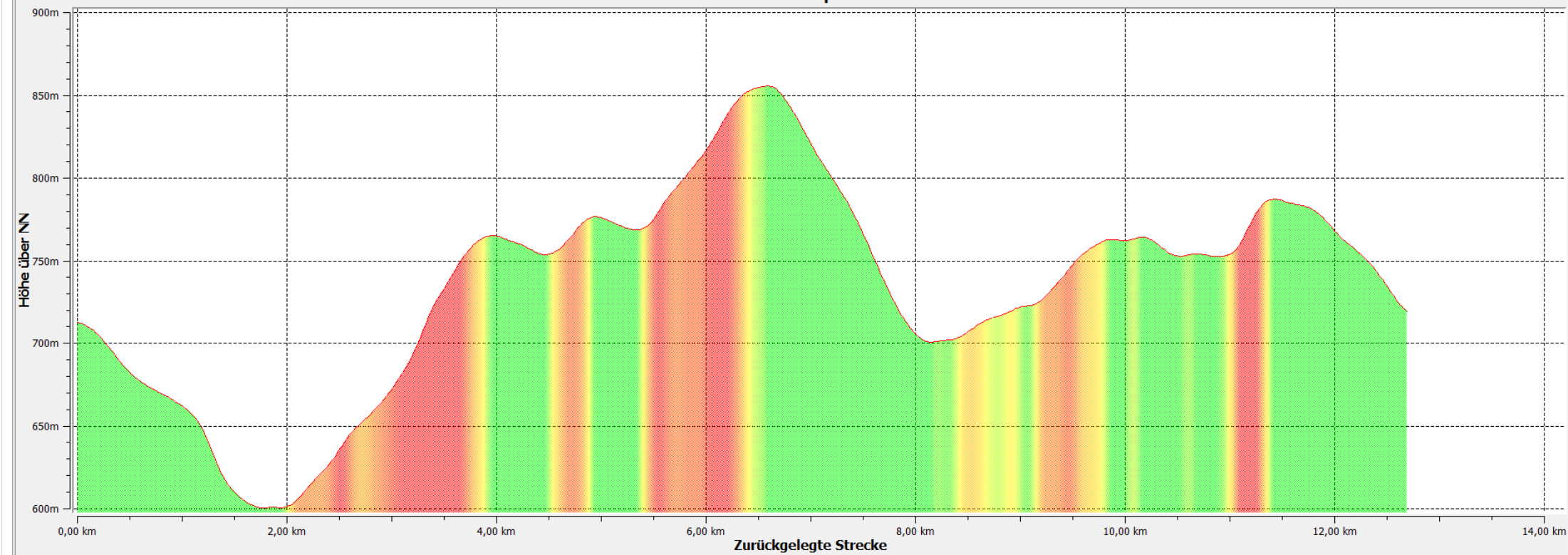


*Jagdhaus Gabelbach*



2020-09-11 13:26:19

### Höhenprofil



Legende / Werte an Positionsmarke

2020-09-11 13:26:19

Länge :	12,7 km	Anzahl Kontrollpunkte :	493	Tourdauer :	0:00:00	Durchschnittsgeschw. :	4,4 km/h
Höchster Punkt :	855,7 m	Maximale Steigung :	14,7 %	Summe Steigungen :	375 m	Maximale Geschw. :	5,5 km/h
Tiefster Punkt :	600,7 m	Stärkstes Gefälle :	18,8 %	Summe Gefälle :	368 m	Minimale Geschw. :	1,4 km/h